

УТВЕРЖДАЮ



Директор

«ДШИ»

Е.А. Шагина

2018 г.

ПАСПОРТ ДОСТУПНОСТИ № 2 объекта и услуг для инвалидов и других ФГН

1. Общие сведения об объекте (краткая характеристика объекта)

- 1.1. Наименование отрасли (сферы деятельности): образование в сфере культуры
- 1.2. Адрес объекта Владимирская область, г. Гороховец, ул. Советская, д. 16-б
- 1.3. Сведения о размещении объекта:
- отдельно стоящее здание 2 этажей, 353,4 кв.м
 - часть здания _____ этажей (или на _____ этаже), _____ кв.м
 - наличие прилегающего земельного участка да; 417,3 кв.м
- 1.4. Год постройки здания кон. XVII в., капитального ремонта/реконструкции не проводился
проектная документация на (вид работы) _____ утверждена / прошла экспертизу в срок _____
- 1.5. Дата предстоящих плановых работ: капитальный ремонт не планируется; реконструкция не планируется; строительство нового здания не планируется; иное текущий ремонт в 2019 г.

сведения об организации, расположенной на объекте

- 1.6. Название организации (учреждения) – полное и краткое наименование *(согласно Уставу)*
Муниципальное бюджетное учреждение дополнительного образования «Детская школа искусств» Гороховецкого района Владимирской области МБУ ДО «ДШИ»
- 1.7. Юридический адрес организации (учреждения) Владимирская область, город Гороховец, улица Московская, дом 48
- 1.8. Основание для пользования объектом оперативное управление
- 1.9. Форма собственности государственная
- 1.10. Территориальная принадлежность муниципальная
- 1.11. Вышестоящая организация Отдел культуры, молодежи и спорта администрации Гороховецкого района
- 1.12. Адрес вышестоящей организации, координаты для связи 601480 Владимирская область, г. Гороховец, ул. Нагорная, д. 1 тел. (49238) 2-22-61

2. Характеристика деятельности организации на объекте (краткая характеристика предоставляемых услуг)

- 2.1. Вид (или тип) объекта *(согласно отраслевой классификации и Уставу)*:
дополнительное образование
- 2.2. Виды оказываемых услуг (виды деятельности, согласно Уставу)
реализация дополнительных общеобразовательных предпрофессиональных программ
- 2.3. Форма оказания услуг: на объекте
- 2.4. Категории обслуживаемого населения по возрасту: дети
- 2.5. Категории обслуживаемых инвалидов: (К, О-н, О-в, С-п, С-ч, Г-п, Г-ч, У) / нет) ¹⁹ нет
- 2.6. Участие в исполнении ИПРА инвалида / ребенка-инвалида (да, нет) нет

¹⁹ К - передвигающиеся на коляске; О - нарушения опорно-двигательного аппарата, в т.ч.: О-н - поражение нижних конечностей; О-в - поражение верхних конечностей; С-п - полное нарушение зрения (слепота); С-ч - частичное нарушение зрения; Г-п - полное нарушение слуха (глухота); Г-ч - частичное нарушение слуха; У - нарушения умственного развития

3. Состояние доступности объекта и услуг

3.1. Путь следования к объекту пассажирским транспортом

(описать маршрут движения с использованием пассажирского транспорта)

городское кольцо

Наличие адаптированного пассажирского транспорта к объекту нет

Наличие специального транспортного обслуживания (социальное такси) нет

Необходимые организационные решения _____

3.2. Путь к объекту от ближайшей остановки пассажирского транспорта:

3.2.1. Расстояние до объекта от остановки транспорта 250 м

3.2.2. Время движения (пешком) 5 мин

3.2.3. Наличие выделенного от проезжей части пешеходного пути нет

3.2.4. Перекрестки: нет

3.2.5. Информация на пути следования к объекту: нет

3.2.6. Перепады высоты на пути: есть (описать лестница)

Их обустройство для инвалидов на коляске: нет

3.2.7. Обеспечена индивидуальная мобильность инвалидам нет

3.2.8. Организовано сопровождение на пути движения инвалидам нет

Необходимые организационные решения установка пандуса и поручней на лестнице, тактильных указателей (направляющих, предупреждающих), регулируемый пешеходный переход со звуковой сигнализацией, таймером

3.3. Организация доступности объекта и услуг для инвалидов – форма обслуживания

Категория инвалидов	Форма обслуживания - способ предоставления услуг инвалидам – (отметить выбранный способ знаком плюс '+')				
	На объекте – по варианту:		На дому	Дистанционно	Не организовано
	«А»*	«Б»**			
К (передвигающиеся на креслах-колясках)					
О-н (поражение нижних конечностей)					
О-в (поражение верхних конечностей)					
С-п (полное нарушение зрения – слепота)					
С-ч (частичное нарушение зрения)					
Г-п (полное нарушение слуха – глухота)					
Г-ч (частичное нарушение слуха)					
У (нарушения умственного развития)					
Все категории инвалидов***					+

* - вариант «А» - универсальный проект - доступность для инвалидов любого места в здании, а именно – общих путей движения и мест обслуживания – не менее 5% общего числа таких мест, предназначенных для

обслуживания (но не менее одного)

** - вариант «Б» - разумное приспособление - при невозможности доступного оборудования всего здания выделение в уровне входа специальных помещений, зон или блоков, приспособленных для обслуживания инвалидов, с обеспечением всех видов услуг, имеющихся в данном здании

*** - заполняется только в случае, если способ единый для всех категорий

Примечание: если для какой-то категории МГН организовано несколько форм обслуживания, то все они отмечаются в соответствующих графах знаком плюс (+)

3.4 Доступность структурно-функциональных зон объекта на «24» августа 2018 г.*

№№ п \п	Основные структурно-функциональные зоны**	Состояние доступности, в том числе для основных категорий инвалидов***							
		К	О-н	О-в	С-п	С-ч	Г-п	Г-ч	У
1	Территория, прилегающая к зданию (участок)	ВНД	ВНД	ВНД	ВНД	ВНД	ДЧ	ДЧ	ВНД
2	Вход (входы) в здание	ВНД	ВНД	ВНД	ВНД	ВНД	ДП	ДП	ВНД
3	Путь (пути) движения внутри здания (в т.ч. пути эвакуации)	ВНД	ВНД	ДП	ВНД	ВНД	ДП	ДП	ВНД
4	Зона целевого назначения (целевого посещения объекта)	ВНД	ВНД	ДЧ	ВНД	ВНД	ДЧ	ВНД	ДЧ
5	Санитарно-гигиенические помещения	ВНД	ВНД	ВНД	ВНД	ВНД	ДЧ	ДЧ	ВНД
6	Система информации и связи (на всех зонах)	ВНД	ДЧ	ДЧ	ВНД	ДЧ	ВНД	ВНД	ДЧ
7	Пути движения к объекту (от остановки транспорта)	ВНД	ВНД	ДП	ВНД	ВНД	ВНД	ДЧ	ВНД

* - указывается дата обследования, соответствующая приложению 1к Паспорту доступности «Результаты обследования на предмет доступности объекта и услуг для инвалидов и других МГН»; при повторном обследовании делается **Вкладыш** к Паспорту доступности и указывается дата повторной оценки по настоящему пункту

** - если зона отсутствует или не закреплена за организацией, расположенной на объекте, в соответствующей строке делается отметка (запись) об этом

*** - указывается по каждой зоне доступность ее для каждой из 8 категорий инвалидов и других МГН:

- **ДП** - доступно полностью (барьеры отсутствуют, требования нормативно-технических документов выполнены);

- **ДУ-им** - доступно условно с обеспечением индивидуальной мобильности техническими решениями (отклонения от нормативно-технических документов согласованы с представителем общественного объединения инвалидов);

- **ДУ-пп** - доступно условно с помощью персонала (согласовано с общественным объединением инвалидов);

- **ВНД** - временно недоступно (имеются существенные барьеры, на момент обследования не устранены)

3.5. Состояние доступности объекта и услуг (итоговое заключение) на «24» августа 2018 г.*

Категория инвалидов	К	О-н	О-в	С-п	С-ч	Г-п	Г-ч	У	Все категории**
Состояние доступности на момент обследования***	ВНД	ВНД	ДЧ	ВНД	ВНД	ДЧ	ДЧ	ДЧ	
Ожидаемое состояние доступности объекта и услуг после выполнения работ:									
1 этапа (неотложных работ)	ВНД	ВНД	ДЧ	ВНД	ДЧ	ДЧ	ДЧ	ДЧ	
2 этапа (отложенных работ)	ДУ	ДУ	ДЧ	ДЧ	ДЧ	ДЧ	ДЧ	ДЧ	
3 этапа (итоговых работ)	ДЧ	ДЧ	ДЧ	ДЧ	ДЧ	ДЧ	ДЧ	ДЧ	

* - аналогично пункту 3.4 (см.)

** - заполняется только в случае, если по всем категориям единая оценка

*** - в этой строке указывается решение о состоянии доступности объекта и предоставляемых услуг для соответствующих категорий инвалидов: **ДП** - доступно полностью; **ДЧ** - доступно частично; **ДУ-им** - доступно условно с обеспечением индивидуальной мобильности; **ДУ-пп** - доступно условно с помощью персонала на объекте; **ДУ-дом** - доступно условно с предоставлением услуг на дому (ином месте пребывания инвалида); **ДУ-дистант** - доступно условно с предоставлением услуг дистанционно; **ВНД** - временно недоступно

Примечание: Информация о состоянии доступности объекта и услуг на момент обследования отражается на сайте организации, а по приоритетным объектам - также на карте доступности

3.6. Объект является приоритетным нет

Указать, когда включен в реестр приоритетных объектов (_____ год), в целевую программу (_____ год)

3.7. Дата размещения (актуализации) информации на сайте и карте доступности _____

4. Управленческое решение (по обеспечению доступности объектов и услуг)

4.1. Работы по обеспечению доступности объекта и предоставляемых услуг*

Этапы и виды работ по обеспечению доступности объекта и услуг	Возможный результат доступности	Ожидаемый результат доступности по категориям МГН (отметить знаком плюс +)							У
		К	О-н	О-в	С-п	С-ч	Г-п	Г-ч	
1 этап (неотложные мероприятия)									
1.1 Обеспечение доступа к месту (местам) предоставления услуги (услуг) на объекте путем оказания работниками организаций помощи с согласованием с ООИ	ДУ-пп					+			+
1.2 Организация предоставления услуг инвалидам по месту жительства (на дому)	ДУ-дом								
1.3 Организация предоставления услуг инвалидам в дистанционном формате	ДУ-дистант								
Срок завершения 1 этапа, контроля его исполнения и актуализации информации на сайте организации и карте доступности <u>декабрь 2018</u> года									
2 этап (отложенные мероприятия)									
2.1 Создание условий индивидуальной мобильности для самостоятельного передвижения инвалидов по объекту, в т.ч. к местам предоставления услуг (по варианту «А» / «Б») с согласованием с ООИ; путем приобретения технических средств адаптации (и информации), проведения ремонтных работ	ДУ-им	+	+		+	+			+
2.2 Обеспечение доступности объекта путём выполнения ремонтных работ и приобретения технических средств адаптации (и информации) с соблюдением требований нормативно-технических документов в проектировании и строительстве									
2.2.1 По варианту «А»	ДП								
2.2.2 По варианту «Б»	ДЧ			+	+	+	+	+	+
Срок завершения 2 этапа, контроля его исполнения и актуализации информации на сайте организации и карте доступности <u>конец 2025</u> года									
3 этап (итоговые мероприятия)									
3. Создание условий для беспрепятственного доступа инвалидов к объекту и предоставляемым в нем услугам									
3.1 По варианту «А»	ДП								
3.2 По варианту «Б»	ДЧ	+	+	+	+	+	+	+	+
Срок завершения 3 этапа, контроля его исполнения и актуализации информации на сайте организации и карте доступности <u>конец 2025</u> года									

*- подробно мероприятия представлены в «дорожной карте объекта» от «24» августа 2018 г.

- 4.2. Для принятия решения о выполнении работ на объекте требуется / не требуется:**
- согласование работ с надзорными органами (в сфере проектирования и строительства, архитектуры, охраны памятников, другое) требуется
 - техническая экспертиза требуется
 - разработка проектно-сметной документации требуется
 - согласование с вышестоящей организацией (с собственником объекта) требуется
 - заключение дополнительного соглашения с арендодателем не требуется
 - рассмотрение администрацией Гороховецкого района
(наименование координирующего органа в сфере обеспечения доступной среды для инвалидов)
 - иное _____

4.3. Работы, требующие обязательного согласования с полномочным представителем общественного объединения инвалидов

(пункт 1.1 и пункт 2.1 раздела 4.1):

Согласованы без замечаний	Дата «__» _____ 20__ г.
Согласованы с замечаниями и предложениями (прилагаются к «дорожной карте» объекта)	Дата «__» _____ 20__ г.
Замечания устранены	Дата «__» _____ 20__ г.
Не согласованы. Необходимо согласовать до	Дата «__» _____ 20__ г.

5. Особые отметки





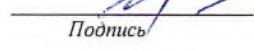
Информация о доступности объекта и предоставляемых услуг размещена на:

- Сайте организации (адрес) _____
- Карте доступности (адрес) _____

ПРИЛОЖЕНИЯ к Паспорту доступности объекта и услуг:

1. Результаты обследования на предмет доступности объекта и услуг от 24.08.2018 г.
2. План мероприятий по поэтапному повышению уровня доступности для инвалидов объекта и предоставляемых услуг («дорожная карта») от 24.08.2018 г.
3. Маршрут (схема) движения инвалидов и других МГН
 - к объекту от остановки 1 листа
 - на объекте 2 листа
4. Фотографии (структурно-функциональных зон и элементов объекта) 9 листов
5. Материалы уполномоченных организаций по осуществлению контроля и надзора
Охранное обязательство по недвижимому памятнику истории и культуры № 332 от 21 ноября 2008г. (Острог. Тюрьма, кон. XVII в.)
Наименование документа и выдавшей его организации, дата
6. Материалы (заключения) иных организаций по вопросам доступности объекта и услуг
(сертификаты системы добровольной сертификации, документы общественного контроля и проч.)
7. Другое _____
(например, Вкладыш в Паспорт доступности – при повторном обследовании, в т.ч. контрольном)

Комиссия, проводившая обследование и составление Паспорта доступности

Председатель	 Подпись	<u>Е.А. Жорницкий, директор</u> ФИО, должность
Члены комиссии:	 Подпись	<u>С.А. Щегалева, зам. директора</u> ФИО, должность
	 Подпись	<u>А.Н. Золотарев, вед. архивн.</u> ФИО, должность
	 Подпись	<u>С.В. Лазарева, зав. отд. по работе с посетителями</u> ФИО, должность
	 Подпись	<u>М.А. Шарина, председатель</u> ФИО, должность

**Результаты обследования на предмет доступности объекта и услуг для инвалидов и других МГН
Муниципального бюджетного учреждения дополнительного образования «Детская школа искусств»**

Гороховецкого района Владимирской области

Наименование объекта

Владимирская область, город Гороховец, улица Советская, д. 16-б

Адрес

№ п/п	Структурно-функциональные зоны и элементы	Значимые барьеры для инвалидов и МГН (физические, информационные, организационные)	Предложения по созданию условий доступности объекта и услуг (до реконструкции / капитального ремонта):		Состояние доступности соответствующей зоны		
			Неотложные мероприятия (1 этап)	Огложенные мероприятия (2 этап)	на момент обследования	после 1-го этапа	после 2-го этапа
1.	<p>Территория, прилегающая к зданию</p> <ul style="list-style-type: none"> - Вход (входы) на территорию Путь (пути) движения на территории - Лестница (наружная) - Автостоянка и парковка 	<p>1.2 Отсутствие тактильной информации (направляющей, предупреждающей) (С-п)</p> <p>1.4 Отсутствие информации о выделенном парковочном месте (все)</p>	<p>1.2 Тактильные указатели (дорожные)</p> <p>1.4 Знак «Парковка для инвалидов» и трафарет для отрисовки (нанесения) знака стоянки для инвалидов на поверхности покрытия</p>	<p>К – ВНД О-н – ВНД О-в – ВНД С-п – ВНД С-ч – ВНД Г-п – ДЧ Г-ч – ДЧ У – ВНД</p>	<p>К – ВНД О-н – ВНД О-в – ВНД С-п – ВНД С-ч – ВНД Г-п – ДЧ Г-ч – ДЧ У – ВНД</p>	<p>К – ДП О-н – ДП О-в – ДП С-п – ДП С-ч – ДП Г-п – ДП Г-ч – ДП У – ДП</p>	
2.	<p>Вход в здание</p> <ul style="list-style-type: none"> - Лестница (наружная) - Пандус (наружный) - Входная площадка (перед дверью) - Дверь (входная) - Тамбур 	<p>2.1 Отсутствие дублирования лестниц (средствами подъема) (К)</p> <p>2.2 Отсутствие возможности вызова ответственного сотрудника при необходимости получения помощи для преодоления барьеров (К, О-н, О-в, С-п, С-ч)</p> <p>2.3 Отсутствие контрастной маркировки крайних ступеней лестницы (С-ч)</p>	<p>2.1 Пандус с поручнями</p> <p>2.2 Кнопка вызова персонала (переговорное устройство) для С-п с тактильным дублированием</p> <p>2.3 Противоскользящие накладки на ступени (контрастные)</p> <p>2.4 «Минипандус» приставной</p>	<p>К – ВНД О-н – ВНД О-в – ВНД С-п – ВНД С-ч – ВНД Г-п – ДП Г-ч – ДП У – ВНД</p>	<p>К – ВНД О-н – ВНД О-в – ВНД С-п – ВНД С-ч – ВНД Г-п – ДП Г-ч – ДП У – ВНД</p>	<p>К – ДУ-им О-н – ДУ-пп О-в – ДУ-пп С-п – ДУ-пп С-ч – ДП Г-п – ДП Г-ч – ДП У – ДУ-пп</p>	

	<p>2.4 Перепады высоты (К, О-н)</p> <p>2.5 Отсутствие тактильной информации (направляющей, предупреждающей) (С-п)</p> <p>2.6 Недостаточная ширина пути движения в чистоте - узкий проход, дверной проём (К)</p> <p>2.7 Доводчик не функционирует (К)</p>		<p>2.5 Тактильные указатели (напольные)</p> <p>2.6 Кресло-коляска, габариты которой позволяют преодолеть барьер</p> <p>2.7 Доводчик, обеспечивающий задержку закрывания дверей не менее 5 секунд</p>			
3.	<p>Пути движения внутри здания</p> <ul style="list-style-type: none"> - Коридор (вестибюль, зона ожидания, галерея, балкон) - Лестница (внутри здания) - Пандус (внутри здания) - Лифт пассажирский (или подъемник) - Дверь - Пути эвакуации (в т.ч. зоны безопасности) 	<p>3.1 Перепады высот (К, О-н)</p> <p>3.2 Отсутствие тактильной информации – направляющей (С-п)</p> <p>3.3 Отсутствие информации о направлении движения к приспособленной зоне оказания услуг (К, О-н, С-п)</p> <p>3.4 Недостаточная ширина пути движения в чистоте - узкий проход, дверной проём (К)</p>	<p>К – ВНД О-н –ВНД О-в – ДП С-п –ВНД С-ч – ВНД Г-п – ДП Г-ч – ДП У –ВНД</p>	<p>К – ВНД О-н –ВНД О-в – ДП С-п –ВНД С-ч – ВНД Г-п – ДП Г-ч – ДП У –ВНД</p>	<p>К – ВНД О-н –ВНД О-в – ДП С-п –ВНД С-ч – ВНД Г-п – ДП Г-ч – ДП У – ДЧ</p>	
4.	<p>Зоны целевого назначения здания</p> <ul style="list-style-type: none"> - Кабинетная форма обслуживания - Зальная форма обслуживания - Прилавочная форма обслуживания - Форма обслуживания с перемещением по маршруту - Кабина индивидуального обслуживания <p>Жилые помещения</p>	<p>4.1 Информация или способ её подачи не приспособлен для инвалидов с нарушениями слуха (Г-ч)</p> <p>4.2 Недостаточная ширина пути движения в чистоте - узкий дверной проём (К)</p> <p>4.3 Доводчик не функционирует (К)</p> <p>4.4. Отсутствие тактильной информации о помещении с контрастным выделением (С-п, С-ч)</p> <p>4.5 Отсутствие тактильной информации (направляющей, предупреждающей) (С-п)</p>	<p>К – ВНД О-н –ВНД О-в – ДЧ С-п –ВНД С-ч – ВНД Г-п – ДЧ Г-ч – ВНД У – ДЧ</p>	<p>К – ВНД О-н –ВНД О-в – ДЧ С-п –ВНД С-ч – ВНД Г-п – ДЧ Г-ч – ВНД У – ДЧ</p>	<p>К – ВНД О-н –ВНД О-в – ДЧ С-п –ВНД С-ч – ВНД Г-п – ДЧ Г-ч – ВНД У – ДЧ</p>	<p>4.1 Индукционная система переносная (кабинеты)</p> <p>Индукционная система стационарная (для зала)</p> <p>4.2 Кресло-коляска, габариты которой позволяют преодолеть барьер</p> <p>4.3 Доводчик, обеспечивающий задержку закрывания дверей не менее 5 секунд</p> <p>4.4 Тактильный контрастный знак</p> <p>4.5 Тактильные указатели, напольные</p>

	<p>Места приложения труда</p>	<p>4.6 Перепады высот (К, О-н)</p>		<p>4.6 «Минипандус» двусторонний</p>	
<p>5.</p>	<p>Санитарно-гигиенические помещения</p> <ul style="list-style-type: none"> - Туалетная комната - Душевая/ванная комната - Бытовая комната (гардеробная) 	<p>5.1 Отсутствие тактильной информации о помещении с контрастным выделением (С-п, С-ч)</p> <p>5.2 Отсутствие поручней у раковины (К, О-н)</p> <p>5.3 Отсутствие поручней рядом с унитазом (К)</p> <p>5.4 Отсутствие кнопки вызова персонала в санитарно-гигиенических помещениях (все)</p> <p>5.5 Установленная система закрывания дверей не позволяет открывать дверь снаружи (все)</p> <p>5.6 Круглые ручки для подачи воды в раковине (К, О-в)</p> <p>5.7 Доводчик не функционирует (К)</p> <p>5.8 Перепады высот (К, О-н)</p> <p>5.9 Отсутствие тактильной информации (направляющей, предупредительной) (С-п)</p>	<p>5.1 Тактильный контрастный знак</p> <p>5.2 Установка поручня для раковины</p> <p>5.3 Поручень стационарный со стороны стены и поручень откидной со стороны свободного пространства рядом с унитазом</p> <p>5.4 Кнопка вызова персонала со шнурком</p> <p>5.5 Замок в двери, закрывающийся изнутри, с возможностью открытия снаружи</p> <p>5.6 Локтевой специализированный смеситель (с длинной ручкой)</p> <p>5.7 Поручень на дверное полотно</p> <p>5.8 «Минипандус» двусторонний</p> <p>5.9 Тактильные указатели, напольные</p>	<p>К – ВНД О-н – ВНД О-в – ВНД С-п – ВНД С-ч – ВНД Г-п – ДЧ Г-ч – ДЧ У – ВНД</p>	<p>К – ВНД О-н – ВНД О-в – ВНД С-п – ВНД С-ч – ВНД Г-п – ДЧ Г-ч – ДЧ У – ВНД</p>
<p>6.</p>	<p>Система информации на объекте</p> <ul style="list-style-type: none"> - комплексность - единообразие и непрерывность - оповещение о чрезвычайных ситуациях <p>Сайт организации</p>	<p>6.1 На сайте создать раздел, отражающий информацию о доступности учреждения</p> <p>6.2 Обеспечение информации на объекте с учетом ограничений жизнедеятельности инвалидов (все)</p> <p>6.2 Обеспечение системы оповещения о чрезвычайных ситуациях и эвакуации с учетом особенностей восприятия (все)</p> <p>6.3 На сайте нет раздела, касающегося организации доступности учреждения (все)</p>	<p>6.1 Развитие средств и носителей информации (памяток)</p> <p>6.2 Дублирование необходимой звуковой и зрительной информации, а также знаков, надписей и иной текстовой и графической информации знаками, выполненными рельефно-точечным шрифтом Брайля, а также объемными</p>	<p>К – ВНД О-н – ДЧ О-в – ДЧ С-п – ВНД С-ч – ДЧ Г-п – ВНД Г-ч – ВНД У – ДЧ</p>	<p>К – ДЧ О-н – ДП О-в – ДП С-п – ДП С-ч – ДП Г-п – ДП Г-ч – ДП У – ДП</p>

